



Gobierno de  
Canelones



**MUNICIPIO DE SAN BAUTISTA**

|                   |           |             |
|-------------------|-----------|-------------|
| <b>RESOLUCIÓN</b> | <b>65</b> | <b>2019</b> |
|-------------------|-----------|-------------|

Sesión 16 /2019 ORDINARIA

San Bautista, 30 de mayo que de 2019

**VISTO:** Que por comunicación 2019/017983/2 de la Unidad Ejecutora N° 5 dependiente de la Dir.Gral.de Obras de la Intendencia de Canelones se solicita la ubicación y dimensiones de la Cancha Polideportiva de Castellanos.

**CONSIDERANDO:**

- 1-Que es un proyecto sugerido a través de la inquietud de los 4 Clubes Agrarios (MJA) de la zona de Estación Castellanos .
- 2-Que a su vez es interés de toda la comunidad, ya que se trata de un proyecto donde se realizará actividades no exclusivamente deportivas, sino hasta culturales.

**ATENTO** a lo precedentemente expuesto,y a la normativa vigente

**EL MUNICIPIO DE SAN BAUTISTA Y CASTELLANOS reunido en sesión ordinaria**


**RESUELVE:**


- 1.- **INFORMAR** que el Proyecto de la Cancha Polideportiva de Castellanos se mantiene en la misma ubicación original (año 2011) ,espacio delimitado entre Ruta 65 y calle paralela, frente a la Escuela Pública N° 44 "MARIA ELENA MARINO DE IGLESIAS" , hacia el Norte.(últimos 49 m. por 27m. lineales) .Dimensiones solicitadas serían :18m por 9m. para la Cancha de Voleibol y 30m por 9m.(medidas reglamentarias) Cancha de Fútbol y Basquetbol ,
- 2.- **SE ENCOMIENDA** : al Alcalde a continuar con los trámites pertinentes, relacionados con este proyecto. Se adjuna croquis.
- 3.- **COMUNIQUESE** a la Secretaria de Desarrollo Local y Participación , a la Dir. Gral. de Obras: Unidad Ejecutora N° 5 y a los servicios que corresponda.
- 4.- Incorpórese al Registro de Resoluciones del Municipio .

Aprobado/en 2/.

  
FRANCISCO CRUCES  
ALCALDE  
SAN BAUTISTA

  
ROQUE PEREZ  
MUNICIPIO SAN BAUTISTA

  
GLISERINA NUNEZ PRIETO  
CONCEJAL

  
WALTER FASSINA NELLO

CALLE 9




37 M

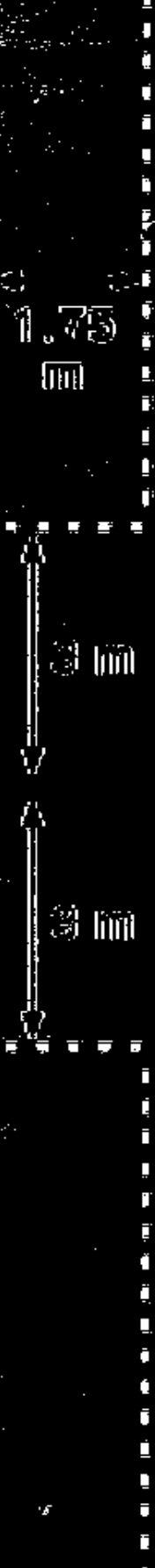

9.00 M

30 M

CAMINO NACIONAL  
49 M

ruta 65





1.75  
mm

3 mm

3 mm

mm

mm

mm

mm

mm